

417000 418000 419000 420000 421000 422000 423000 424000 425000 426000 427000 428000 429000 430000 431000 432000 433000 434000 435000 436000

**Légende :**

Projet :


- Surplombs
- Rayon d'af chage de 6 kilomètres

Limites administratives :

- Limites communales
- Limites départementales

0 0,5 1 2  
Km

Auteur : Service SIG-Cartographie Valeco  
Date : 26/07/2021  
Projection : RGF 1993 Lambert-93  
Source : Bureau d'Etudes Valeco


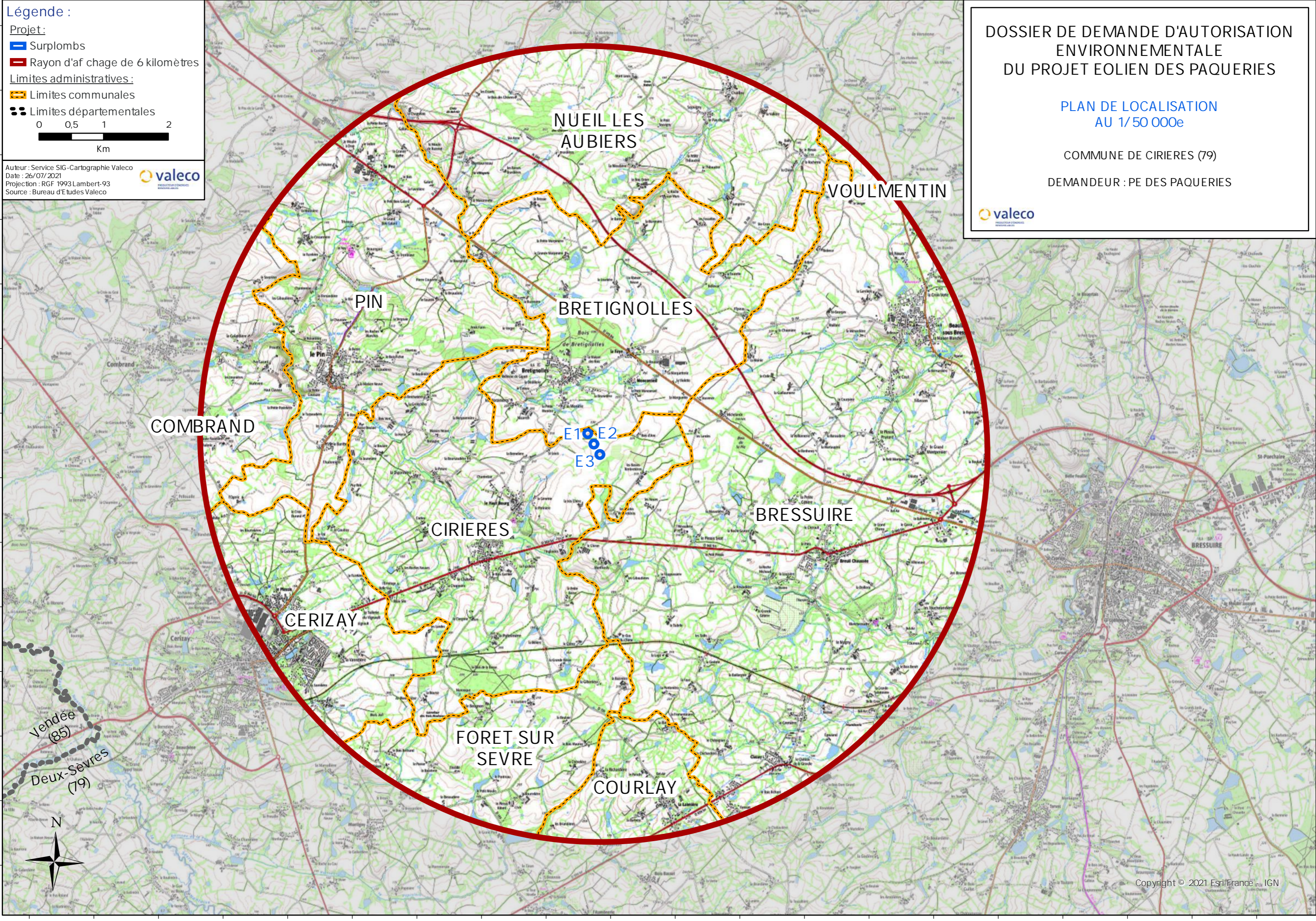


DOSSIER DE DEMANDE D'AUTORISATION ENVIRONNEMENTALE DU PROJET EOLIEN DES PAQUERIES

PLAN DE LOCALISATION AU 1/50 000e

COMMUNE DE CIRIERES (79)

DEMANDEUR : PE DES PAQUERIES

417000 418000 419000 420000 421000 422000 423000 424000 425000 426000 427000 428000 429000 430000 431000 432000 433000 434000 435000 436000